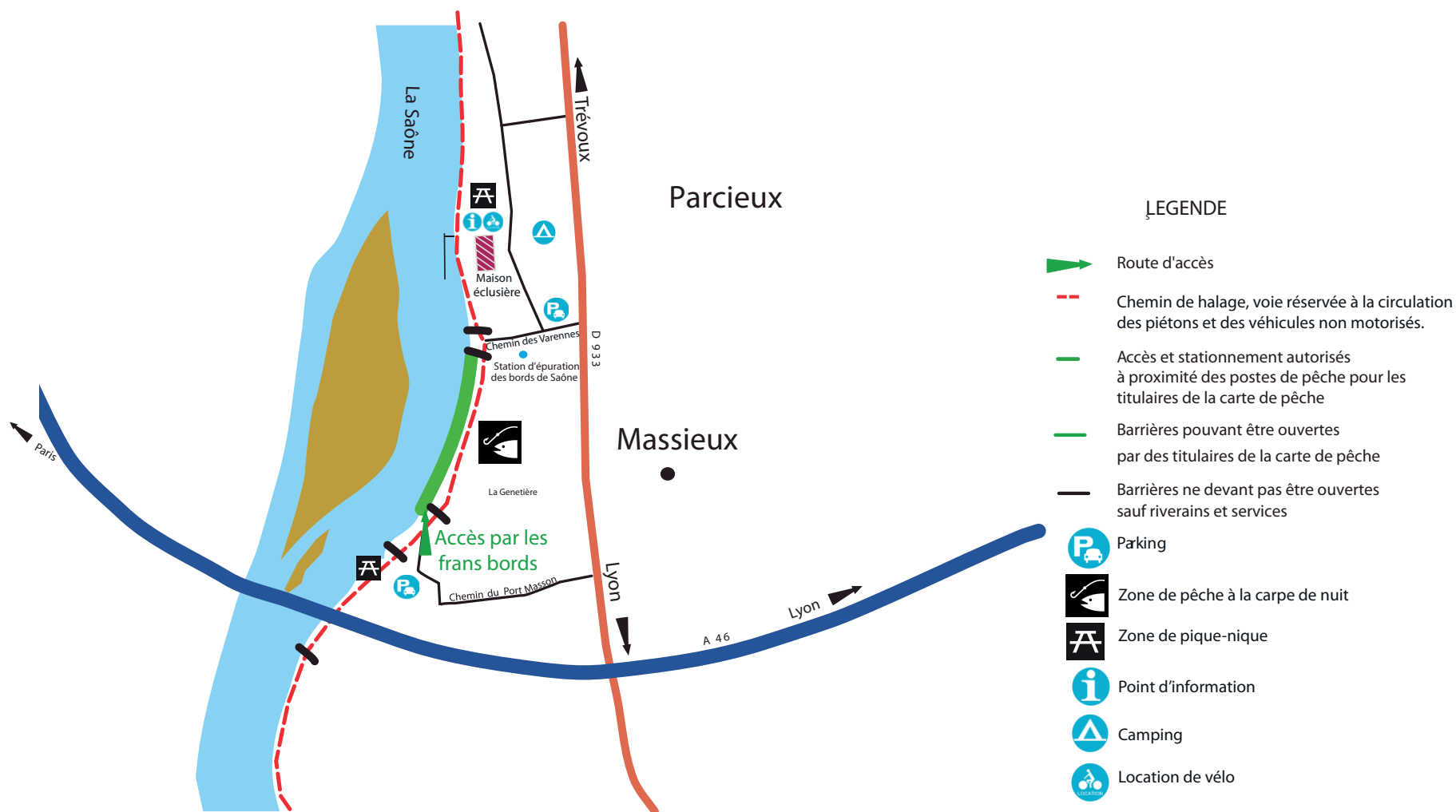


Accès, circulation et stationnement






La pêche reste autorisée sur tout le linéaire conformément à la réglementation

Dans le cadre de son partenariat avec la Fédération de pêche du Rhône, la Communauté de communes Dombes Saône Vallée a accepté la circulation automobile uniquement pour les pêcheurs détenteurs d'une carte de pêche en cours de validité sur certains secteurs.

Massieux - Parcieux



LEGENDE

-  Route d'accès
-  Chemin de halage, voie réservée à la circulation des piétons et des véhicules non motorisés.
-  Accès et stationnement autorisés à proximité des postes de pêche pour les titulaires de la carte de pêche
-  Barrières pouvant être ouvertes par des titulaires de la carte de pêche
-  Barrières ne devant pas être ouvertes sauf riverains et services
-  Parking
-  Zone de pêche à la carpe de nuit
-  Zone de pique-nique
-  Point d'information
-  Camping
-  Location de vélo